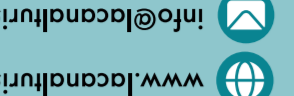








 Folgen Sie uns auf @lacanalTurismo!


 info@lacanalTurismo.com
 www.lacanalTurismo.com










(+34) 962 25 61 42 - quesa@touristinfo.net
 Av. València 64. 46824 Quesa

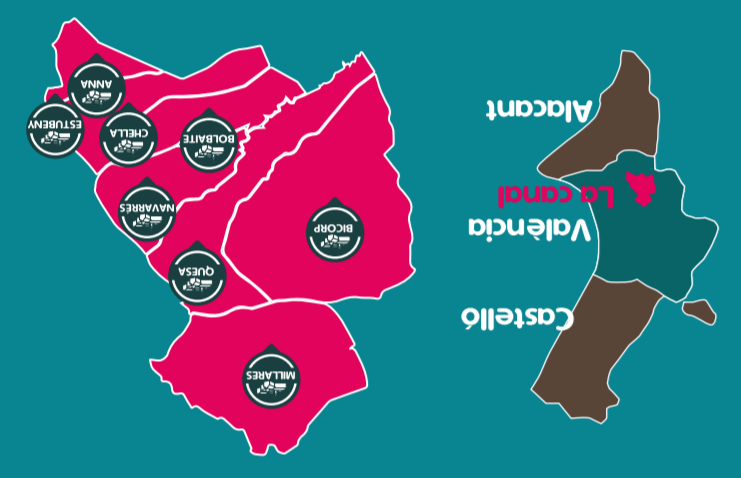
(+34) 616 55 18 77 - ama@touristinfo.net
 Calle Mayor s/n. 46820 Anna

(+34) 962 269 403 - info@ecomuseodebicorp.com
 Calle San Roque 11, 46825 Bicorp









La Canal

territorio turístico


 Landschaft


 Gewässer


 Kulturerbe


 Wanderwege



ANNA


 Landschaft
 
 Gewässer

- Albufera de Anna
- Gorgo de la Escalera - Natürlicher Badeplatz im Landesinneren
- Gorgo Catalán
- Gorgo Gaspar
- Quelle: Fuente de Marzo
- Quelle: Fuente Negra
- Aussichtspunkte: Pino Rodeno, Punta de Anna und Monte Nero
- El Azud - Recreational area
- Die Wasserfälle „los Vikingos“ und „El Salto“

Kulturerbe

- Burg: Castillo-Palacio de Los Condes de Cervellón (XII Jh.)
- Ethnologisches Museum, Museum des Wassers und Archäologische Museum
- Kirche: Iglesia Inmaculada Concepción (XVI Jh.)
- Kapelle: Ermita Santísimo Cristo de la Providencia (XVIII Jh.)
- Städtisches wasserwirtschaftliches Gemeingut
- Brunnen und Weg: El Surtidor und Camino de las Fuentes
- Waschplätze: La Balsa, El Siper, Canaleta und Fuente Negra
- Industriearchäologie: Mühlen, Walken und Fabriken
- Patronatsfest (September), Las Eras (August) und San Antón (Januar)

Wanderwege

PR-CV 266 Gorgos - Fuente Negra (4,51 km)
 Beginn: Touristeninformation in Anna / Leicht / 3:00Std. Rundwanderweg

PR-CV 113 Fuente Negra - Abrullador (12,99 km)
 Beginn: Fuente negra / Moderat / 4:30Std. Rundwanderweg

Die Wanderroute der 3 Wasserfälle (3 Cascadas) (2,89 km)
 Beginn: Av. Diputación (Ende) / Moderat / 1:30Std. Rundwanderweg

Wanderweg Punta de Anna (2,32 km)
 Beginn: CV-585 - 0,40 km / Mittelschwer / 0:45Std. Lineare Route

RADTOURISMUS
 BTT 1 Mountainbike-Familienroute - Anna (5,39 km - Mountain bike)
 Beginn: Touristeninformation in Anna / Leicht / 00:30Std. Rundweg

BTT 2 Anna - Chella (38,35 km - Gravel)
 Beginn: Touristeninformation in Anna / Moderat / Rundweg

ESTUBENY


 Landschaft
 
 Gewässer

- La Cabrentà - Naturlandschaft
- Mediterranem Wald von großem botanischen und geologischen Interesse und geologischen Interesse
- Aussichtspunkt am Fluss
- Der Berggipfel Cima de La Moleta
- Die Naturlandschaft La Taberneta
- Die Höhle La Coveta Victoria

Kulturerbe

- Kirche: Iglesia San Onofre (XVIII Jh.)
- Talla de San Onofre (XVII Jh.) und Virgen de los Dolores (XVIII Jh.)
- Öffentlicher Waschplatz und Brunnen
- Die alten Schulgebäude (XX Jh.)
- Brunnenquellen: Tío Marcelino, Tío Blanco...
- Patronatsfest (August), San Onofre und La Cassoleta (Ostern)

Wanderwege

GR-332 La Canal (70,08 km) - Ausgangspunkt
 Beginn: Aussichtspunkt am Fluss / Moderat / Lineare Route

Wanderweg Estubeny - La Cabrentà (2,45 km)
 Beginn: Aussichtspunkt am Fluss / Leicht / 1:30 Std. Rundwanderweg

MILLARES


 Landschaft
 
 Gewässer

- Die Schlucht Barranco del Nacimiento
- Fuente de las Donas - Erholungsgebiet
- Aussichtspunkt in der Naturlandschaft Fuente de los Escalones
- Wasserfall Chorrador del Bosque „El Monstruo“
- Wasserbecken El Balsón
- Canyon des Río Júcar
- Wasserbecken Balsa de Cavas
- Aussichtspunkt: Mirador Molino de los Moros

Kulturerbe

- Kirche: Iglesia Transfiguración del Señor (XVII Jh.)
- Die Museumssammlung José Martínez Royo
- Öffentliche Waschplätze El Clot
- Burg: El Castillet (XII Jh.)
- Festung: Castillo del Corral Antón (XII Jh.)
- Wachstum: Torre de Cavas (XII Jh.)
- Höhlenmalereien: Abrigos de Vicent, Chorradores und Roser
- Fundstätte von Tambuc (Fundstätte von Dinosaurierfahrten)
- Nachbildung eines Struthiosaurus „Camins de Dinosaurés“
- Bewässerungsgrabenetz, der Wasserverteilungskanal El Carcou, der Brunnen Hinchidor und die Tränke
- Quellen: Pino, Piojo (La Murta) und Zomeño
- Patronatsfest (August) und das Osterfest- Von lokalem touristischem Interesse deklariert und San Blas

Wanderwege

PR-CV 261 Cámaro - Millares (18,43 km)
 Beginn: Plaza Hinchidor / Moderat / 5:00 Std. Rundwanderweg

Wanderroute Barraca de Tomás - Cinglas de Cava (12,49 km)
 Beginn: Plaza Hinchidor / Moderat / 4:00 Std. Rundwanderweg

Wanderroute Barranco del Nacimiento (6,67 km)
 *Reiseroute von lokalem touristischem Interesse der Region Valencia

Beginn: Calle Nacimiento / Moderat / 3:30 Std. Rundwanderweg

Wanderroutede las Fuentes - Donas und Escalones (0,73 km)
 *Variante der Wanderroute des Barranco del Nacimiento

Beginn: Fuente del Pino / Leicht / 00:30 Std. Lineare Route

RADTOURISMUS
 BTT Millares (29,36 km)
 Beginn: Av. Hnos. Sáez Merino / Moderat / Rundweg




 WÄHLEN SIE DIE ROUTE ÜBER DIESE QR UND GREIFEN SIE AUF WIKILOC ZU

BICORP


 Landschaft
 
 Gewässer

- Fluss: Río Fraile - Erholungsgebiet Benefetal
- Ursprung des Flusses: Nacimiento Río Cazuma
- Aussichtspunkte: Cruz, Fuerte Pedrizas, Caroi und Chorrador Rebolla
- Landschaften: Gola de Lucino, Monte Mayor, Pico del Fraile und Buire

Kulturerbe

- Ökomuseum Bicorp (Interpretationszentrum für das Kulturerbe)
- Höhlenmalereien: Cuevas de la Araña / Abrigos del Barranco Moreno (Lucio, Calicanto, Gineses und Charco de la Madera)
- Höhlenwohnungen (La Muda und La Joaquina)
- Kirche: Iglesia San Juan Evangelista (XVI-XVIII Jh.)
- Schloss: Palacio de los Señores de Bicorp (XVI Jh.)
- Festung: Fuerte de Las Pedrizas (XVII Jh.)
- Traditionelle Waschplätze (Chirrichana und Albaricoquero)
- Volkfest (August) und Patronatsfest (Mai) zur Ehrung des hl. Kreuzes - Deklariert als touristisches Interesse CV

Wanderwege

PR-CV 173 Barranco Moreno (11,04 km)
 Beginn: Bicorp (Landstraße) / Moderat / Rundwanderweg

PR-CV 234 Cazuma - Gola de Lucino (16 km)
 Beginn: Camino Cuevas Araña / Moderat / Rundwanderweg

PR-CV 235 Benedriz - Bicorp (11,05 km)
 Beginn: Kreisverkehr in Bicorp / Moderat / 3:30Std. Rundwanderweg

PR-CV 236 Pico del Fraile (11,3 km)
 Beginn: Parkplatz Río Fraile / Moderat / 3:30Std. Rundwanderweg

PR-CV 237 Barranco Salado (12,6 km)
 Beginn: Camino Río Fraile / Moderat / 3:30Std. Rundwanderweg

Wanderroute der Höhlenmalereien (3,7 km)
 Beginn: Barranco Moreno / Leicht / 1:30Std. Lineare Route

Wanderroute Fuerte de las Pedrizas Route (7,1 km)
 Beginn: Ökomuseum von Bicorp / Leicht / 1:15Std. Lineare Route

Cueva de la Cambria route (3,9 km)
 Start: Bicorp Eco-museum / Easy / 1:00Std. Linear trail

RADTOURISMUS
 BTT 8 Benefetal - Río Fraile (31,81 km)
 Beginn: Kreisverkehr in Bicorp / Moderat / 2:30Std. Rundweg

BTT 9 del Caroi (52,85 km)
 Start: Kreisverkehr in Bicorp / Moderat / 4:00Std. Rundweg

BTT 10 de la Muela (43,19 km)
 Start: Kreisverkehr in Bicorp / Moderat / 3:30Std. Rundweg

NAVARRÉS


 Landschaft
 
 Gewässer

- Los Chorradores - Naturlandschaft
- Barranco el Barcal und die Thermalquelle Pozo Quebradas
- See Lago de Playamonte - Natürlicher Badeplatz
- Natürliche Quellen: „Pescao, Loca, Negra und Pastores“
- Embalse de Escalona (wharf area)
- La Ceja del Río Grande, Naturlandschaft und Erholungsgebiet
- Aussichtspunkt: Mirador de la Ermita
- Quelle: Fuente del Pino

Kulturerbe

- Kirche: Iglesia Asunción de Nuestra Señora (XVIII Jh.)
- Pfarrmuseum für sakrale Kunst
- Kapelle: Ermita Santísimo Cristo de la Salud (XVIII Jh.)
- Brunnen Fuente La Marquesa auch Fuente de los 24 Chorros
- Burg: Castillo de Navarrés (XII Jh.)
- Casas cueva del Calvario (eine Höhlenwohnung)
- Höhlenmalerei: Abrigo del Garrofero
- Ereta del Pedregal (eine Fundstätte aus der Kupfersteinzeit)
- Patronatsfest (Oktober), Kultur- und Sportwoche (August), die Feste zu Ehren des hl. Gregorius und des hl. Antonius und das Fest „Hora del Quijal“ (Allerheiligen)

Wanderwege

Wanderroute Escalona - Los Chorradores (11,2 km)
 Beginn: Bibliothek / Leicht / 3:30 Std. Rundwanderweg

Wanderroute Cruz de la Ceja (15,92 km)
 Beginn: Bibliothek / Moderat / 4:00 Std. Rundwanderweg

RADTOURISMUS
 BTT 4 Familienroute - Navarrés (6,95 km)
 Beginn: Bibliothek / Leicht / 30 min. Rundweg

BTT Cruz de la Ceja - Escalona (23,93 km)
 Beginn: Playamonte / Moderat / 1:00 Std. Rundweg

BTT Cruz de la Ceja - Fuente Pino (22,94 km)
 Beginn: Playamonte / Moderat / 1:00 Std. Rundweg

ANNA


 Landschaft
 
 Gewässer

- Der Wasserfall El Salto de Chella
- Playa Salvaje - Erholungsgebiet
- Quelle: Fuente del Abrullador - Erholungsgebiet
- Aussichtspunkt: Mirador del Salto
- Die Höhlen Cuevas del Turco
- Die Gebirgslandschaft Colinas de las Rochas - El Montot
- Das Flusstal des Río Sellent - Die Flussbiegungen Vuelta de Roses
- Las Simicas (Kalksteinhöhlen)

Kulturerbe

- Kirche: Iglesia Virgen de Gracia (XVIII Jh.)
- Palast: Palacio Condes de Buñol (XVIII Jh.)
- Kapelle: Ermita San Nicolás de Bari (XIX-XX Jh.)
- Parque de La Fuente (ein öffentlicher Waschplatz mit einem 3-strahligen Brunnen)
- Patronatsfest (Februar), Fallas (März), Kulturwoche (August) den Moros and Cristianos
- Weitere Feierlichkeiten San Roque, la Virgen de Gracia (mit Tänzen) und San Nicolás

Wanderwege

PR-CV 113 Abrullador - Anna (12,99 km)
 Beginn: Parque de la Fuente / Moderat / 4:30Std. Rundwanderweg

Trail El Salto de Chella (10,82 km)
 Beginn: Calle Coronel Cirujeda / Moderat / 4:00Std. Rundwanderweg

RADTOURISMUS
 BTT 2 Chella - Anna (38,35 km)
 Beginn: Ronda Blasco Ibáñez / Moderat / Rundweg

BTT Route rund um das Gemeindegebiet von Chella (24,79 km)
 Beginn: Ronda Blasco Ibáñez / Moderat / Rundweg

ESTUBENY


 Landschaft
 
 Gewässer

- Naturschutzgebiet Los Charcos de Quesa
- Salto del Molino - Erholungsgebiet
- Flusslauf des Río Escalona
- Aussichtspunkt: Mirador Cantera y los Albaidares
- Canyon des Río Grande
- Aussichtspunkt: Mirador de la Ermita
- Quellen: Caldes, El Príncipe und El Portugués

Kulturerbe

- Kirche: Iglesia San Antonio Abad (XVIII Jh.)
- Kapelle: Ermita de la Cruz (XVIII Jh.)
- Gemeindemuseum Alberto Hernández und Mercedes Rubio
- Höhlenmalerei: Abrigo de Voro
- Burg: Castillo de Quesa (s. XII)
- Öffentliche Waschplatz und der Brunnen Fuente La Mina
- Patronatsfest (August), San Antón (Januar) und das Fest La Reserva (Februar)- Deklariert als touristisches Interesse CV

Wanderwege

PR-CV 203 Abrigo de Voro (14,46 km)
 Beginn: Parkplatz Los Charcos / Moderat / 3:30 Std. Rundwanderweg

PR-CV 204 Los Charcos (8,4 km)
 Beginn: Parque Pilotero / Leicht / 3:15 Std. Lineare Route

Wanderweg Las Fuentes (13,99 km)
 Beginn: Fuente Caldes / Moderat / 4:00 Std. Rundwanderweg

Wanderweg Camino de las Cinglas (4,76 km)
 Beginn: Huerta Las Almas / Moderat / 1:20 Std. Lineare Route

Wanderroute des Río las Cuevas (3,08 km)
 Beginn: Parkplatz Los Charcos / Leicht / 2:00 Std. Rundwanderweg

Klettersteig „Los Fresnos“ und Kletterzonen
 Beginn: Parkplatz Los Charcos / Schwer

RADTOURISMUS - INFORMATIONS PUNKT MOUNTAINBIKE-ZENTRUM
 BTT 5 Casa del Alambin (50,65 km)
 Beginn: Hotel La Rocha / Moderat / 5:30 Std. Rundweg

BTT 6 Altos de los Collaos (16,92 km)
 Beginn: Hotel La Rocha / Leicht / 1:45 Std. Rundweg

BTT 7 Las Terreras y el Charcún (35,56 km)
 Beginn: Hotel La Rocha / Moderat / 4:20 Std. Rundweg

MILLARES


 Landschaft
 
 Gewässer

- Die Schlucht Barranco del Nacimiento
- Fuente de las Donas - Erholungsgebiet
- Aussichtspunkt in der Naturlandschaft Fuente de los Escalones
- Wasserfall Chorrador del Bosque „El Monstruo“
- Wasserbecken El Balsón
- Canyon des Río Júcar
- Wasserbecken Balsa de Cavas
- Aussichtspunkt: Mirador Molino de los Moros

Kulturerbe

- Kirche: Iglesia Transfiguración del Señor (XVII Jh.)
- Die Museumssammlung José Martínez Royo
- Öffentliche Waschplätze El Clot
- Burg: El Castillet (XII Jh.)
- Festung: Castillo del Corral Antón (XII Jh.)
- Wachstum: Torre de Cavas (XII Jh.)
- Höhlenmalereien: Abrigos de Vicent, Chorradores und Roser
- Fundstätte von Tambuc (Fundstätte von Dinosaurierfahrten)
- Nachbildung eines Struthiosaurus „Camins de Dinosaurés“
- Bewässerungsgrabenetz, der Wasserverteilungskanal El Carcou, der Brunnen Hinchidor und die Tränke
- Quellen: Pino, Piojo (La Murta) und Zomeño
- Patronatsfest (August) und das Osterfest- Von lokalem touristischem Interesse deklariert und San Blas

Wanderwege

PR-CV 261 Cámaro - Millares (18,43 km)
 Beginn: Plaza Hinchidor / Moderat / 5:00 Std. Rundwanderweg

Wanderroute Barraca de Tomás - Cinglas de Cava (12,49 km)
 Beginn: Plaza Hinchidor / Moderat / 4:00 Std. Rundwanderweg

Wanderroute Barranco del Nacimiento (6,67 km)
 *Reiseroute von lokalem touristischem Interesse der Region Valencia

Beginn: Calle Nacimiento / Moderat / 3:30 Std. Rundwanderweg

Wanderroutede las Fuentes - Donas und Escalones (0,73 km)
 *Variante der Wanderroute des Barranco del Nacimiento

Beginn: Fuente del Pino / Leicht / 00:30 Std. Lineare Route

RADTOURISMUS
 BTT Millares (29,36 km)
 Beginn: Av. Hnos. Sáez Merino / Moderat / Rundweg

NAVARRÉS


 Landschaft
 
 Gewässer

- Los Chorradores - Naturlandschaft
- Barranco el Barcal und die Thermalquelle Pozo Quebradas
- See Lago de Playamonte - Natürlicher Badeplatz
- Natürliche Quellen: „Pescao, Loca, Negra und Pastores“
- Embalse de Escalona (wharf area)
- La Ceja del Río Grande, Naturlandschaft und Erholungsgebiet
- Aussichtspunkt: Mirador de la Ermita
- Quelle: Fuente del Pino

Kulturerbe

- Kirche: Iglesia Asunción de Nuestra Señora (XVIII Jh.)
- Pfarrmuseum für sakrale Kunst
- Kapelle: Ermita Santísimo Cristo de la Salud (XVIII Jh.)
- Brunnen Fuente La Marquesa auch Fuente de los 24 Chorros
- Burg: Castillo de Navarrés (XII Jh.)
- Casas cueva del Calvario (eine Höhlenwohnung)
- Höhlenmalerei: Abrigo del Garrofero
- Ereta del Pedregal (eine Fundstätte aus der Kupfersteinzeit)
- Patronatsfest (Oktober), Kultur- und Sportwoche (August), die Feste zu Ehren des hl. Gregorius und des hl. Antonius und das Fest „Hora del Quijal“ (Allerheiligen)

Wanderwege

Wanderroute Escalona - Los Chorradores (11,2 km)
 Beginn: Bibliothek / Leicht / 3:30 Std. Rundwanderweg

Wanderroute Cruz de la Ceja (15,92 km)
 Beginn: Bibliothek / Moderat / 4:00 Std. Rundwanderweg

RADTOURISMUS
 BTT 4 Familienroute - Navarrés (6,95 km)
 Beginn: Bibliothek / Leicht / 30 min. Rundweg

BTT Cruz de la Ceja - Escalona (23,93 km)
 Beginn: Playamonte / Moderat / 1:00 Std. Rundweg

BTT Cruz de la Ceja - Fuente Pino (22,94 km)
 Beginn: Playamonte / Moderat / 1:00 Std. Rundweg

ANNA


 Landschaft
 
 Gewässer

- Der Wasserfall El Salto de Chella
- Playa Salvaje - Erholungsgebiet
- Quelle: Fuente del Abrullador - Erholungsgebiet
- Aussichtspunkt: Mirador del Salto
- Die Höhlen Cuevas del Turco
- Die Gebirgslandschaft Colinas de las Rochas - El Montot
- Das Flusstal des Río Sellent - Die Flussbiegungen Vuelta de Roses
- Las Simicas (Kalksteinhöhlen)

Kulturerbe

- Kirche: Iglesia Virgen de Gracia (XVIII Jh.)
- Palast: Palacio Condes de Buñol (XVIII Jh.)
- Kapelle: Ermita San Nicolás de Bari (XIX-XX Jh.)
- Parque de La Fuente (ein öffentlicher Waschplatz mit einem 3-strahligen Brunnen)
- Patronatsfest (Februar), Fallas (März), Kulturwoche (August) den Moros and Cristianos
- Weitere Feierlichkeiten San Roque, la Virgen de Gracia (mit Tänzen) und San Nicolás

Wanderwege

PR-CV 113 Abrullador - Anna (12,99 km)
 Beginn: Parque de la Fuente / Moderat / 4:30Std. Rundwanderweg

Trail El Salto de Chella (10,82 km)
 Beginn: Calle Coronel Cirujeda / Moderat / 4:00Std. Rundwanderweg

RADTOURISMUS
 BTT 2 Chella - Anna (38,35 km)
 Beginn: Ronda Blasco Ibáñez / Moderat / Rundweg

BTT Route rund um das Gemeindegebiet von Chella (24,79 km)
 Beginn: Ronda Blasco Ibáñez / Moderat / Rundweg

ESTUBENY


 Landschaft
 
 Gewässer

- Naturschutzgebiet Los Charcos de Quesa
- Salto del Molino - Erholungsgebiet
- Flusslauf des Río Escalona
- Aussichtspunkt: Mirador Cantera y los Albaidares
- Canyon des Río Grande
- Aussichtspunkt: Mirador de la Ermita
- Quellen: Caldes, El Príncipe und El Portugués

Kulturerbe

- Kirche: Iglesia San Antonio Abad (XVIII Jh.)
- Kapelle: Ermita de la Cruz (XVIII Jh.)
- Gemeindemuseum Alberto Hernández und Mercedes Rubio
- Höhlenmalerei: Abrigo de Voro
- Burg: Castillo de Quesa (s. XII)
- Öffentliche Waschplatz und der Brunnen Fuente La Mina
- Patronatsfest (August), San Antón (Januar) und das Fest La Reserva (Februar)- Deklariert als touristisches Interesse CV

Wanderwege

PR-CV 203 Abrigo de Voro (14,46 km)
 Beginn: Parkplatz Los Charcos / Moderat / 3:30 Std. Rundwanderweg

PR-CV 204 Los Charcos (8,4 km)
 Beginn: Parque Pilotero / Leicht / 3:15 Std. Lineare Route

Wanderweg Las Fuentes (13,99 km)
 Beginn: Fuente Caldes / Moderat / 4:00 Std. Rundwanderweg

Wanderweg Camino de las Cinglas (4,76 km)
 Beginn: Huerta Las Almas / Moderat / 1:20 Std. Lineare Route

Wanderroute des Río las Cuevas (3,08 km)
 Beginn: Parkplatz Los Charcos / Leicht / 2:00 Std. Rundwanderweg

Klettersteig „Los Fresnos“ und Kletterzonen
 Beginn: Parkplatz Los Charcos / Schwer

RADTOURISMUS - INFORMATIONS PUNKT MOUNTAINBIKE-ZENTRUM
 BTT 5 Casa del Alambin (50,65 km)
 Beginn: Hotel La Rocha / Moderat / 5:30 Std. Rundweg

BTT 6 Altos de los Collaos (16,92 km)
 Beginn: Hotel La Rocha / Leicht / 1:45 Std. Rundweg

BTT 7 Las Terreras y el Charcún (35,56 km)
 Beginn: Hotel La Rocha / Moderat / 4:20 Std. Rundweg

MILLARES


 Landschaft
 
 Gewässer

- Die Schlucht Barranco del Nacimiento
- Fuente de las Donas - Erholungsgebiet
- Aussichtspunkt in der Naturlandschaft Fuente de los Escalones
- Wasserfall Chorrador del Bosque „El Monstruo“
- Wasserbecken El Balsón
- Canyon des Río Júcar
- Wasserbecken Balsa de Cavas
- Aussichtspunkt: Mirador Molino de los Moros

Kulturerbe

- Kirche: Iglesia Transfiguración del Señor (XVII Jh.)
- Die Museumssammlung José Martínez Royo
- Öffentliche Waschplätze El Clot
- Burg: El Castillet (XII Jh.)
- Festung: Castillo del Corral Antón (XII Jh.)
- Wachstum: Torre de Cavas (XII Jh.)
- Höhlenmalereien: Abrigos de Vicent, Chorradores und Roser
- Fundstätte von Tambuc (Fundstätte von Dinosaurierfahrten)
- Nachbildung eines Struthiosaurus „Camins de Dinosaurés“
- Bewässerungsgrabenetz, der Wasserverteilungskanal El Carcou, der Brunnen Hinchidor und die Tränke
- Quellen: Pino, Piojo (La Murta) und Zomeño
- Patronatsfest (August) und das Osterfest- Von lokalem touristischem Interesse deklariert und San Blas

Wanderwege

PR-CV 261 Cámaro - Millares (18,43 km)
 Beginn: Plaza Hinchidor / Moderat / 5:00 Std. Rundwanderweg

Wanderroute Barraca de Tomás - Cinglas de Cava (12,49 km)
 Beginn: Plaza Hinchidor / Moderat / 4:00 Std. Rundwanderweg

Wanderroute Barranco del Nacimiento (6,67 km)
 *Reiseroute von lokalem touristischem Interesse der Region Valencia

Beginn: Calle Nacimiento / Moderat / 3:30 Std. Rundwanderweg

Wanderroutede las Fuentes - Donas und Escalones (0,73 km)
 *Variante der Wanderroute des Barranco del Nacimiento

Beginn: Fuente del Pino / Leicht / 00:30 Std. Lineare Route

RADTOURISMUS
 BTT Millares (29,36 km)
 Beginn: Av. Hnos. Sáez Merino / Moderat / Rundweg

NAVARRÉS


 Landschaft
 
 Gewässer

- Los Chorradores - Naturlandschaft
- Barranco el Barcal und die Thermalquelle Pozo Quebradas
- See Lago de Playamonte - Natürlicher Badeplatz
- Natürliche Quellen: „Pescao, Loca, Negra und Pastores“
- Embalse de Escalona (wharf area)
- La Ceja del Río Grande, Naturlandschaft und Erholungsgebiet
- Aussichtspunkt: Mirador de la Ermita
- Quelle: Fuente del Pino

Kulturerbe

- Kirche: Iglesia Asunción de Nuestra Señora (XVIII Jh.)
- Pfarrmuseum für sakrale Kunst
- Kapelle: Ermita Santísimo Cristo de la Salud (XVIII Jh.)
- Brunnen Fuente La Marquesa auch Fuente de los 24 Chorros
- Burg: Castillo de Navarrés (XII Jh.)
- Casas cueva del Calvario (eine Höhlenwohnung)
- Höhlenmalerei: Abrigo del Garrofero
- Ereta del Pedregal (eine Fundstätte aus der Kupfersteinzeit)
- Patronatsfest (Oktober), Kultur- und Sportwoche (August), die Feste zu Ehren des hl. Gregorius und des hl. Antonius und das Fest „Hora del Quijal“ (Allerheiligen)

Wanderwege

Wanderroute Escalona - Los Chorradores (11,2 km)
 Beginn: Bibliothek / Leicht / 3:30 Std. Rundwanderweg

Wanderroute Cruz de la Ceja (15,92 km)
 Beginn: Bibliothek / Moderat / 4:00 Std. Rundwanderweg

RADTOURISMUS
 BTT 4 Familienroute - Navarrés (6,95 km)
 Beginn: Bibliothek / Leicht / 30 min. Rundweg

BTT Cruz de la Ceja - Escalona (23,93 km)
 Beginn: Playamonte / Moderat / 1:00 Std. Rundweg

BTT Cruz de la Ceja - Fuente Pino (22,94 km)
 Beginn: Playamonte / Moderat / 1:00 Std. Rundweg

ANNA


 Landschaft
 
 Gewässer

- Der Wasserfall El Salto de Chella
- Playa Salvaje - Erholungsgebiet
- Quelle: Fuente del Abrullador - Erholungsgebiet
- Aussichtspunkt: Mirador del Salto
- Die Höhlen Cuevas del Turco
- Die Gebirgslandschaft Colinas de las Rochas - El Montot
- Das Flusstal des Río Sellent - Die Flussbiegungen Vuelta de Roses
- Las Simicas (Kalksteinhöhlen)

Kulturerbe

- Kirche: Iglesia Virgen de Gracia (XVIII Jh.)
- Palast: Palacio Condes de Buñol (XVIII Jh.)
- Kapelle: Ermita San Nicolás de Bari (XIX-XX Jh.)
- Parque de La Fuente (ein öffentlicher Waschplatz mit einem 3-strahligen Brunnen)
- Patronatsfest (Februar), Fallas (März), Kulturwoche (August) den Moros and Cristianos
- Weitere Feierlichkeiten San Roque, la Virgen de Gracia (mit Tänzen) und San Nicolás

Wanderwege

PR-CV 113 Abrullador - Anna (12,99 km)
 Beginn: Parque de la Fuente / Moderat / 4:30Std. Rundwanderweg

Trail El Salto de Chella (10,82 km)
 Beginn: Calle Coronel Cirujeda / Moderat / 4:00Std. Rundwanderweg

RADTOURISMUS
 BTT 2 Chella - Anna (38,35 km)
 Beginn: Ronda Blasco Ibáñez / Moderat / Rundweg

BTT Route rund um das Gemeindegebiet von Chella (24,79 km)
 Beginn: Ronda Blasco Ibáñez / Moderat / Rundweg

ESTUBENY


 Landschaft
 
 Gewässer

- Naturschutzgebiet Los Charcos de Quesa
- Salto del Molino - Erholungsgebiet
- Flusslauf des Río Escalona
- Aussichtspunkt: Mirador Cantera y los Albaidares
- Canyon des Río Grande
- Aussichtspunkt: Mirador de la Ermita
- Quellen: Caldes, El Príncipe und El Portugués

Kulturerbe

- Kirche: Iglesia San Antonio Abad (XVIII Jh.)
- Kapelle: Ermita de la Cruz (XVIII Jh.)
- Gemeindemuseum Alberto Hernández und Mercedes Rubio
- Höhlenmalerei: Abrigo de Voro
- Burg: Castillo de Quesa (s. XII)
- Öffentliche Waschplatz und der Brunnen Fuente La Mina
- Patronatsfest (August), San Antón (Januar) und das Fest La Reserva (Februar)- Deklariert als touristisches Interesse CV

Wanderwege

PR-CV 203 Abrigo de Voro (14,46 km)
 Beginn: Parkplatz Los Charcos / Moderat / 3:30 Std. Rundwanderweg

PR-CV 204 Los Charcos (8,4 km)
 Beginn: Parque Pilotero / Leicht / 3:15 Std. Lineare Route

Wanderweg Las Fuentes (13,99 km)
 Beginn: Fuente Caldes / Moderat / 4:00 Std. Rundwanderweg

Wanderweg Camino de las Cinglas (4,76 km)
 Beginn: Huerta Las Almas / Moderat / 1:20 Std. Lineare Route

Wanderroute des Río las Cuevas (3,08 km)
 Beginn: Parkplatz Los Charcos / Leicht / 2:00 Std. Rundwanderweg

Klettersteig „Los Fresnos“ und Kletterzonen
 Beginn: Parkplatz Los Charcos / Schwer

RADTOURISMUS - INFORMATIONS PUNKT MOUNTAINBIKE-ZENTRUM
 BTT 5 Casa del Alambin (50,65 km)
 Beginn: Hotel La Rocha / Moderat / 5:30 Std. Rundweg

BTT 6 Altos de los Collaos (16,92 km)
 Beginn: Hotel La Rocha / Leicht / 1:45 Std. Rundweg

BTT 7 Las Terreras y el Charcún (35,56 km)
 Beginn: Hotel La Rocha / Moderat / 4:20 Std



- GR-CV WEITWANDERWEG (+ 50 kms)**
 GR-7 Collado del Caroig - Bicorp - Quesa
 GR-332 La Canal (70,08 km)
- PR-CV KURZWANDERWEG (10 - 50 kms)**
 PR-CV 113 Abrullador, Chella - Fuente Negra, Anna (12,99 km)
 PR-CV 173 Barranco Moreno, Bicorp (11,04 km)
 PR-CV 203 Abrigo de Voro, Quesa (14,46 km)
 PR-CV 204 Los Charcos, Quesa (8,4 km)
 PR-CV 234 Cazuma - Gola Lucino, Bicorp (8,42 km)
 PR-CV 235 Benedríz - Bicorp (11,05 km)
 PR-CV 236 Pico del Fraile, Bicorp (5,71 km)
 PR-CV 237 Barranco Salado, Bicorp (7,47 km)
 PR-CV 261 Cámara - Millares (18,43 km)
 PR-CV 266 Gorgos - Fuente Negra, Anna (4,51 km)
- Kletter- und Boulderzonen / Klettersteig Los Fresnos (Charcos de Quesa)

- NÚM. WANDERROUTEN**
 Ann 1_Ruta de las 3 Cascadas (2,89 km)
 Ann 2_Ruta Punta de Anna (4,64 km)
 Bol 1_Subida a las Balsillas por el Rincón (8,48 km)
 Bol 2_Bolbaite Agroforestal (13,1 km)
 Bol 3_Cantalavieja: El corazón de la rambla (6,12 km)
 Bol 4_Un paseo por el río Grande (9,05 km)
 Bol 5_Corral de Bru - Cañica Alcalide (7,83 km)
 Bol 6_Casa del obrero - Casa Calores (11,63 km)
 Bic 1_Ruta del Arte Rupestre (3,69 km)
 Bic 2_Ruta Fuerte de Las Pedrizas (7 km)
 Bic 3_Ruta Cueva de la Cambriquia (2 km)
 Chel 1_Trail El salto (10,82 km)
 Est 1_Ruta La Cabrentà - Estubeny (2,45 km)
 Nav 1_Ruta Cruz de la Ceja (15,92 km)
 Nav 2_Ruta Escalona - Los Chorradores (11,2 km)
 Mill 1_Ruta Barraca Tomás - Cinglas Cavas (12,49 km)
 Mill 2_Ruta Barranco del Nacimiento (6,67 km)
 Ques 1_Camino de las Cinglas (4,76 km)
 Ques 2_Ruta de las Fuentes (13,99 km)

- BTT RADTOURISMUS- UND MOUNTAINBIKE-ROUTEN**
 BTT 1 Familiar - Anna (5,39 km)
 BTT 2 Anna - Chella (38,35 km)
 BTT 3 Bolbaite - Benali (40,62 km)
 BTT 4 Familiar - Navarrés (6,95 km)
 BTT 5 Casa del Alambin, Quesa (50,65 km)
 BTT 6 Altos de los Collaos, Quesa (16,92 km)
 BTT 7 Las Terreras y el Charcún, Quesa (35,56 km)
 BTT 8 Benefetal - Río Fraile, Bicorp (31,81 km)
 BTT 9 del Caroig, Bicorp (52,85 km)
 BTT 10 La Muela, Bicorp (43,19 km)
 BTT Vuelta al término de Chella (24,79 km)
 BTT Millares (29,36 km)
 BTT Cruz de la Ceja - Escalona, Navarrés (23,93 km)
 BTT Cruz de la Ceja - Fuente El Pino, Navarrés (22,94 km)
 BTT - La Canal de Navarrés (164,75 km)

ZEICHENERKLÄRUNGEN DER TOURISMUSKARTE

	GR WEITWANDERWEG (+ 50km)		Zeichen der richtigen Richtung
	PR KURZWANDERWEG (10 - 50 km)		Zeichen der Richtungsänderung
	WANDERROUTEN		Zeichen der falschen Richtung
	RADTOURISMUS- UND MOUNTAINBIKE-ROUTEN		Touristeninformation
	Mountainbike-Informationspunkt		Höhlenmalerei
	Burg oder Palast		Erholungsgebiet
	Museum		Mikroschutzgebiet für Pflanzen
	Natürlicher Badeplatz im Landesinneren		Naturlandschaft
	See oder Wasserfall		Gehege
	Quelle		Gipfel
	Aussichtspunkt		Kletterzone
	Archäologische Fundstätte		Wassersportarten
			Campingplatz oder Campingbereich