

Hotel de montaña La Rocha ----- 962.256.015

?Donde dormir?

Bar La Parra ----- 962.256.022
 Bar El Cordobés ----- 962.256.014


?Donde comer y tapear?

Farmacia ----- 962.256.295
 Guardia Civil ----- 062
 Teléfono de Emergencias ----- 112
 Policía ----- 650.443.552
 Tourist Info ----- 962.256.142
 Ayuntamiento ----- 962.256.001

Teléfonos de interés

Quesa, es un municipio de 715 hab., situado en la comarca de La Canal de Navarres e inserto en el valle del Meco de la Canal de Navarres e inserto en el valle alargado, limita al norte con los términos municipales de Millares, Comunidad Valenciana, consta de 7895 hectáreas. Su término, Y Tous, al sur con los de Navarres, Ayora y Enguera, por el este con los términos de Navarres, Bobate y Tous y finalmente por el oeste con Bicorp y Ayora.

Datos de interés



Red de Senderos de QUESA



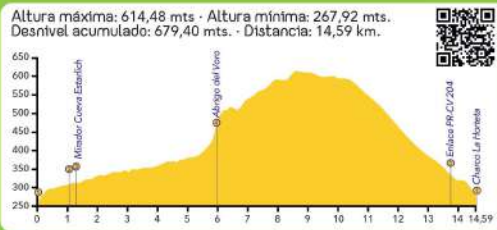
PR-CV
203

Abrigo de Voro

Este bonito sendero nos lleva a través de frondosos pinares donde se elevan importantes paredes calizas, las denominadas "cinglas", de los imponentes cintos calizos de Selda, donde la erosión ha esculpido caprichosas viseras y abrigos, allí encontramos la morada de la cabra montes y el águila real. En sus pies transcurre encajonado el Río de las Cuevas, también llamado Río Grande, este sendero posee una rica diversidad vegetal entre las que encontramos diversas variedades de pinos, madroños, durillo, fresnos, así como endémicas orquídeas y multitud de plantas aromáticas y medicinales. Siguiendo el curso del río nos llevará hasta el Abrigo de Voro, donde encontraremos una gran variedad de pinturas pertenecientes al Arte Rupestre Levantino, declaradas Patrimonio de la Humanidad por la Unesco, de las cuales destacan los cuatro arqueros representando una danza. Una vez abandonado el abrigo, el sendero nos conducirá a través de una gran masa forestal denominada el Planil, pasaremos junto a las ruinas de la "Casa de Eliseo", que posee una imponente higuera centenaria, para terminar el recorrido junto al charco de la Horteta, lugar donde se empezó este sendero.



Charco del Chorro Abrigo de Voro Los Charcos



PR-CV
204

Sendero de los Charcos

Este sendero nos mostrará un viejo camino de herradura por donde antiguamente se sacaba parte de la producción de algarroba de la partida de Corbera, junto al camino de "las Cinglas". Este producto fue de suma importancia que permitían a sus gentes vivir de lo que el monte les ofrecía, así aprenderemos el funcionamiento del horno de cal, de carbón vegetal como se construían los hornos, los materiales empleados, etc.

Este recorrido está salpicado de fuentes que en un tiempo eran muy importantes para abastecer de agua al pueblo de Quesa, también nos encontraremos un molino harinero hoy derruido y una cantera en desuso donde se obtenía el mineral del pórfido tan empleado para adoquinar calles, tallar bordillos y obtener la machaca para las vias del tren.

Seguiremos por la umbria de Corbera para llegar al Collado de Jacinto, donde descenderemos hasta la Huerta de las Almas para enlazar con el tramo de ida que nos llevará de vuelta a Quesa.



Charco La Horteta Paso del Collado Senda y flora



Sendero de las Fuentes

La ruta de las Fuentes pretende unir tradición e historia a través de un recorrido circular donde el pueblo de Quesa es su centro. Este recorrido nos invita a conocer la historia del pueblo mostrándonos los oficios desaparecidos que permitían a sus gentes vivir de lo que el monte les ofrecía, así aprenderemos el funcionamiento del horno de cal, de carbón vegetal como se construían los hornos, los materiales empleados, etc.

Este recorrido está salpicado de fuentes que en un tiempo eran muy importantes para abastecer de agua al pueblo de Quesa, también nos encontraremos un molino harinero hoy derruido y una cantera en desuso donde se obtenía el mineral del pórfido tan empleado para adoquinar calles, tallar bordillos y obtener la machaca para las vias del tren.



Fuente Caldes La Cruz Salto del Molino



Camino de Las Cinglas

El camino de las Cinglas le debe su nombre porque transcurre entre grandes cortados de calizas denominados "Cintos" formando espectaculares balcones.

Este camino fue de suma importancia, ya que era el camino que se utilizaba cuando había crecidas en el Río y el camino natural de Corbera se quedaba cortado.

El Camino de las Cinglas se utilizaba principalmente para sacar la algarroba de los campos del Río de las Cuevas, dado que transcurre por una Gran Masa Forestal por el que se extraían los Pinos de las Subastas Madereras, los restos de estas subastas se utilizaban para hacer hornos de Carbón tan importantes entonces para la cocina, las fraguas, así como un medio para obtener ingresos extras.

Estos hornos salpicaban por entonces todo el Camino de las Cinglas por entonces, ahora podremos identificar donde se encontraban, ya que donde se cocía un Horno quedaba una zona Circular desprovista de vegetación y el suelo de color negro y con trocitos de carbón.

Este camino es el vivo recuerdo que nos da una idea de lo difícil que fue vivir en estos montes, del tesón y del esfuerzo de sus gentes para poder arrebatarle a la montaña un pedacito de tierra, para poder subsistir en la dura Postguerra. Estos caminos denominados "Caminos de Herradura" no deben caer en el olvido ya que forman parte de nuestra Historia, así como de nuestro Patrimonio.



Paraje Corbera Camino de las Cinglas Casa Timoteo



Ruta del río las Cuevas

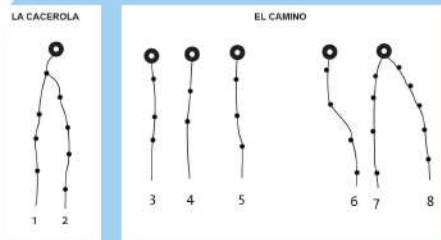
Esta ruta nos lleva por uno de los parajes más bonitos de esta zona, donde el agua ha esculpido gorgos y saltos de agua naturales en la roca caliza. Esta sucesión de charcas tienen nombres característicos y populares, tales como la bañera, las fuentes, la cacerola y el chorro. Han sido talladas creando formas caprichosas fruto del paso del tiempo y de la erosión de las aguas del río.



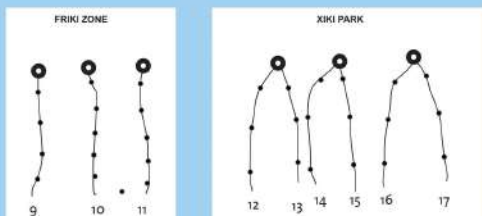
Charco del Chorro Azud de Corbera Fuente de Lope



Zona de Escalada "Los Charcos de Quesa"



- 1.- Límite Verdadero: 4+
- 2.- Pozo München: 5+
- 3.- Promoción de Cerebros: 6b+
- 4.- Tutankamón: 4+
- 5.- En el Corazón de las Tinieblas: 6c
- 6.- Estreñikents: 6a
- 7.- Cañal: 6a+
- 8.- Hiedra: 6b



- 9.- El Lagarto Desahuciado: 6b
- 10.- El Don de la Eloquencia: 6b+
- 11.- Oktoberfest: 6c
- 12.- Hasta Siembre D. Alfredo: 4+
- 13.- Los Ojos Silenciosos: 6b
- 14.- Quien la Hace la Paga: 6a+
- 15.- Cuarto Bombazo: 5
- 16.- Batiendo Records: 6a+
- 17.- Ligero Ascenso: 6a+

Vía Ferrata de Los Fresnos



Una vía Ferrata es un itinerario deportivo, trazado en macizo rocoso equipado con un cable, escalones y diferentes elementos destinados a facilitar la progresión y optimizar la seguridad de los practicantes.

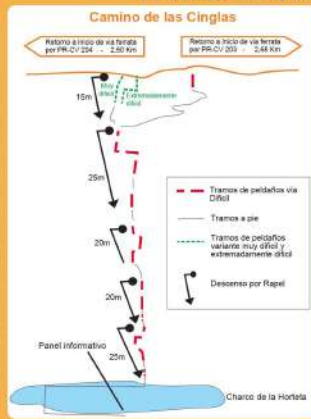
Material indispensable

- Arnés de escalada
- Disipador homologado
- Casco
- Calzado de montaña
- Cuerda de 50 mts si se va a repeler la vía.

Consignas de utilización:
Manténos seguros al cable sistemáticamente, evitar las aglomeraciones en los pasajes verticales. Dejar una tramada de cable libre entre escaladores.

"Usted asume personalmente todos los riesgos y responsabilidades por cualquier daño que pueda producirse, si no está dispuesto a asumirlo no utilice esta instalación"

Dificultad: difícil/K4



Quesa

Situada en el interior de la provincia de Valencia, en la comarca de la Canal de Navarrés, cuenta con una población de 690 habitantes y una extensión de 73,2 km². El pueblo se encuentra en un enclave privilegiado rodeado de montañas que hacen de él un lugar con encanto. Fueron los árabes los fundadores del asentamiento tal y como lo conocemos y los que le dieron el nombre de "Queixen", que significa "azotada por los vientos de poniente", prueba de su origen musulmán es el reciente hallazgo de una necrópolis en el casco antiguo que data de finales del siglo XI principios del XII.

Quesa fue sede prehistórica de asentamientos más o menos sedentarios, como prueban las pinturas rupestres halladas en el "Abrigo de Voro", declarado Patrimonio de la Humanidad por la UNESCO. Estas pinturas genuinas del periodo neolítico son especialmente interesantes porque no presentan escenas de caza tradicionales, sino que nos muestran danzas guerreras representadas por arqueros.

La evidencia de que el pueblo fue uno de los últimos reductos de población árabe nos la da el Castillo, ubicado al este de la ermita de la Cruz, se asienta sobre un enclave rocoso y escarpado, lugar estratégico desde donde se controlaba el tránsito hacia las tierras del interior remontando el río Escalona. De origen musulmán, su construcción se remonta a los primeros siglos del segundo milenio. Los lienzos de la muralla que todavía se observan, adivinan lo que en su día fue el torreón y la torre vigía, así como el aljibe que preside el patio interior, esculpido en la roca, y que abastecía de agua a los que buscaban refugio en la fortaleza.

Entre sus fiestas destacar "La Reserva", se celebra el segundo fin de semana de febrero. Cuenta la historia, que en 1690 una epidemia arrasó con gran parte de la población de la Comunidad Valenciana, en Quesa desaparecieron todos sus habitantes, quedando solamente una familia con vida, ésta daba cobijo y alimento a todos los que acudiesen a repoblar el municipio. En recuerdo de estos hechos, en estas fechas se realiza un mercado medieval, una romería y se realizan paellas con las que se obsequia a todas las personas que se acercan al pueblo.

Señalar también las de San Antón, el 17 de enero, y las fiestas patronales del santísimo Cristo de la Salud, que se celebran la primera semana de agosto.